

- สำนักปลัดเทศบาล
- กองคลัง
- กองช่าง
- กองการศึกษา
- หน่วยตรวจลอบภายใน



220

๒๒ มี.ค. ๒๕๖๗

13.๗

345

๒๒ มี.ค. ๒๕๖๗

13-๗

- งานช่าง
- งานช่าง
- งานช่าง

ที่ว่าการอำเภอแม่สาย  
ถนนพหลโยธิน ชร ๕๗๑๓๐

๑๔ มกราคม ๒๕๖๗

เรื่อง การพิจารณาและแก้ไขแนวเขต หรือเปลี่ยนแปลงแนวเขตขององค์การปกครองส่วนท้องถิ่น

เรียน นายกเทศมนตรีตำบลเวียงพางคำ

- อ้างถึง ๑. หนังสือเทศบาลตำบลเวียงพางคำ ที่ ชร ๕๔๖๐๑/๑๗๒๑ ลงวันที่ ๒๖ กันยายน ๒๕๖๖
- ๒. หนังสืออำเภอแม่สาย ที่ ชร ๐๐๒๓.๒๐/๔๕๒๕ ลงวันที่ ๕ ตุลาคม ๒๕๖๖
- ๓. หนังสือเทศบาลตำบลแม่สาย ที่ ชร ๕๒๓๐๑.๖/๒๓๘๒ ลงวันที่ ๓ ตุลาคม ๒๕๖๖
- ๔. หนังสือสำนักงานส่งเสริมการปกครองท้องถิ่นจังหวัดเชียงราย ที่ ชร ๐๐๒๓.๔/๒๐ ลงวันที่ ๕ มกราคม ๒๕๖๗

ตามที่เทศบาลตำบลเวียงพางคำ ได้มีหนังสือแจ้งการคัดค้านการพิจารณาจัดทำร่างแผนและคำบรรยายแนวเขตของเทศบาลตำบลแม่สายฉบับใหม่ ซึ่งให้เหตุผลว่าพิจารณาจากข้อกำหนดและข้อเท็จจริงประกอบกับแผนที่แสดงเขตเทศบาลตำบลแม่สายแล้ว เทศบาลตำบลเวียงพางคำได้จัดตั้งกำหนดเขตอำนาจและหน้าที่ตามประกาศกระทรวงมหาดไทย เรื่อง จัดตั้งองค์การบริหารส่วนตำบลเวียงพางคำ เป็นเทศบาลตำบลเวียงพางคำ โดยรัฐมนตรีว่าการกระทรวงมหาดไทยอาศัยอำนาจตามบทบัญญัติของกฎหมายผ่านกระบวนการตามขั้นตอนการออกประกาศกระทรวงกำหนดเขตอำนาจหน้าที่ซึ่งได้มีการรับรองจากหน่วยงานที่เกี่ยวข้อง รายละเอียดตามหนังสือที่อ้างถึง ๑ นั้น

อำเภอแม่สายพิจารณาแล้วเห็นว่า ตามคำสั่งเทศบาลตำบลแม่สาย ที่ ๔๓๖/๒๕๖๖ ลงวันที่ ๑๕ มีนาคม ๒๕๖๖ เรื่อง แต่งตั้งคณะกรรมการพิจารณาและแก้ไขแนวเขต หรือเปลี่ยนแปลงแนวเขตขององค์การปกครองส่วนท้องถิ่น ระดับพื้นที่ ของเทศบาลตำบลแม่สาย เพื่อพิจารณาแก้ไขเปลี่ยนแปลงแนวเขตที่มีการทับซ้อนและไม่มี ความชัดเจนระหว่างเทศบาลตำบลเวียงพางคำ และแนวเขตป่าสงวนแห่งชาติ เป็นไปตามแนวทางการดำเนินการของหนังสือกระทรวงมหาดไทย ที่ มท๐๘๐๔.๖/ว ๒๙๔ ลงวันที่ ๑๒ มกราคม ๒๕๖๖ ซึ่งทางเทศบาลตำบลแม่สายได้ดำเนินการเสร็จสิ้นแล้ว และได้ส่งเรื่องให้จังหวัดเชียงราย เพื่อให้คณะกรรมการพิจารณาแนวเขต หรือเปลี่ยนแปลงแนวเขตขององค์การปกครองส่วนท้องถิ่น ระดับจังหวัดพิจารณา รายละเอียดตามหนังสือที่อ้างถึง ๒ สำนักงานส่งเสริมการปกครองท้องถิ่นจังหวัดเชียงราย (ฝ่ายเลขานุการ) ได้ตรวจสอบเอกสารหลักฐานที่เกี่ยวข้องและแจ้งว่าเทศบาลตำบลแม่สาย ยังมีได้ดำเนินการตามแนวทางปฏิบัติในการจัดทำและแก้ไขแนวเขตองค์การปกครองส่วนท้องถิ่น ตามคำสั่งกระทรวงมหาดไทย ที่ ๑๓๓/๒๕๖๖ ลงวันที่ ๑๒ มกราคม ๒๕๖๖ ข้อ ๕.๑.๓ กรณีที่องค์การปกครองส่วนท้องถิ่นพื้นที่ข้างเคียงไม่เห็นชอบกับแนวเขตขององค์การปกครองส่วนท้องถิ่นให้ส่งกลับพร้อมด้วยเหตุผลคืนขององค์การปกครองส่วนท้องถิ่น เพื่อให้ดำเนินการจัดประชุมระหว่างคณะกรรมการพิจารณาและแก้ไขแนวเขต หรือเปลี่ยนแปลงเขตขององค์การปกครองส่วนท้องถิ่น ระดับพื้นที่ กับคณะกรรมการพิจารณาและแก้ไขแนวเขต หรือเปลี่ยนแปลงเขตขององค์การปกครองส่วนท้องถิ่น ระดับพื้นที่ข้างเคียง ที่ไม่เห็นชอบกับแนวเขตขององค์การปกครองส่วนท้องถิ่นเพื่อหาข้อยุติ หากได้ข้อยุติให้จัดส่งให้อำเภอหรือจังหวัดพิจารณารับรองความถูกต้องของแนวเขต แต่ถ้าหากไม่ได้ข้อยุติให้ส่งเรื่องให้คณะกรรมการพิจารณาและแก้ไขแนวเขต หรือเปลี่ยนแปลงเขตขององค์การปกครองส่วนท้องถิ่น ระดับจังหวัดพิจารณาต่อไป รายละเอียดตามหนังสือที่อ้างถึง ๓

/ข้อเท็จจริง...



ข้อเท็จจริงตามหนังสือที่อ้างถึง ๑ พบว่าทางเทศบาลตำบลเวียงพางคำซึ่งเป็นพื้นที่ข้างเคียง และมีผลกระทบจากการขอแก้ไขและเปลี่ยนแปลงแนวเขตของเทศบาลตำบลแม่สาย ยังมิได้แต่งตั้ง คณะกรรมการพิจารณาและแก้ไขแนวเขต หรือเปลี่ยนแปลงแนวเขตขององค์กรปกครองส่วนท้องถิ่น ระดับพื้นที่ ในการดำเนินการพิจารณาเกี่ยวกับร่างแนวเขต และคำบรรยายแนวเขตฉบับที่ทางเทศบาลแม่สายแม่สาย ขอแก้ไขเปลี่ยนแปลงและส่งให้พิจารณา แต่ได้ดำเนินการนำเข้าไปประชุมสภาฯ พิจารณา มีมติไม่เห็นด้วย และให้แจ้งหนังสือคัดค้านร่างแนวเขตดังกล่าว ซึ่งถือว่ายังไม่ได้ดำเนินการตามแนวทางของคำสั่ง กระทรวงมหาดไทย ที่ ๑๓๓/๒๕๖๖ ลงวันที่ ๑๒ มกราคม ๒๕๖๖ ข้อ ๕.๑.๓ ดังนั้น เพื่อให้การพิจารณาแก้ไข แนวเขตหรือเปลี่ยนแปลงแนวเขตขององค์กรปกครองส่วนท้องถิ่น ระดับพื้นที่ระหว่างเทศบาลตำบลแม่สาย และเทศบาลตำบลเวียงพางคำเป็นไปตามกฎหมาย ระเบียบ หลักเกณฑ์และหนังสือสั่งการที่เกี่ยวข้อง ประกอบกับเพื่อให้ได้ข้อมูลที่ถูกต้องในการดำเนินการต่อไป อำเภอแม่สายจึงแจ้งให้เทศบาลตำบลเวียงพางคำ ดำเนินการในส่วนที่เกี่ยวข้อง ดังนี้

๑. ให้เทศบาลตำบลเวียงพางคำ ดำเนินการแต่งตั้งคณะกรรมการพิจารณาและแก้ไขแนวเขต หรือเปลี่ยนแปลงแนวเขตขององค์กรปกครองส่วนท้องถิ่นระดับพื้นที่ ของเทศบาลตำบลเวียงพางคำ

๒. ให้คณะกรรมการที่ได้รับการแต่งตั้งตามข้อ ๑. ดำเนินการประชุมเพื่อพิจารณาร่างแนวเขต และคำบรรยายแนวเขตตามที่ทางเทศบาลตำบลแม่สายส่งให้พิจารณา โดยให้พิจารณาดำเนินการแล้วเสร็จภายใน ๓๐ วัน หากผลเป็นประการใดให้รายงานอำเภอแม่สายทราบ เพื่อจักได้ดำเนินการในส่วนที่เกี่ยวข้องต่อไป รายละเอียดปรากฏตามสิ่งที่ส่งมาด้วย

จึงเรียนมาเพื่อพิจารณาดำเนินการต่อไป

ขอแสดงความนับถือ




(นายณรงค์พล คิดอ่าน)

นายอำเภอแม่สาย

สำนักงานส่งเสริมการปกครองท้องถิ่นอำเภอ

โทร./โทรสาร ๐-๕๓๗๓-๒๒๗๓



ที่ ขร ๕๔๖๐๑/๑๗๒๑

สำนักงานเทศบาลตำบลเวียงพางคำ  
ถนนพหลโยธิน อำเภอแม่สาย  
จังหวัดเชียงราย ๕๗๑๓๐

๒๖ กันยายน ๒๕๖๖

เรื่อง การคัดค้านการพิจารณาจัดทำร่างแผนที่และคำบรรยายแนวเขตของเทศบาลตำบลแม่สาย

เรียน นายกเทศมนตรีตำบลแม่สาย

- อ้างถึง ๑. คำสั่งเทศบาลตำบลแม่สาย ที่ ๔๓๖/๒๕๖๖ เรื่อง แต่งตั้งคณะกรรมการพิจารณาและแก้ไขแนวเขตหรือเปลี่ยนแปลงแนวเขตขององค์กรปกครองส่วนท้องถิ่น ระดับพื้นที่ของเทศบาลตำบลแม่สาย ลงวันที่ ๑๕ มีนาคม ๒๕๖๖
๒. คำสั่งกระทรวงมหาดไทย ที่ ๑๓๓/๒๕๖๖ ลงวันที่ ๑๒ มกราคม ๒๕๖๖
๓. หนังสือเทศบาลตำบลแม่สาย ที่ ขร ๕๒๓๐๑.๖/ว ๒๒๕๒ ลงวันที่ ๑๙ กันยายน ๒๕๖๖
๔. ประกาศกระทรวงมหาดไทย เรื่อง จัดตั้งองค์การบริหารส่วนตำบลเวียงพางคำ ฯ เป็นเทศบาลตำบลเวียงพางคำ ฉบับลงวันที่ ๑๔ กันยายน ๒๕๕๐ และเอกสารที่เกี่ยวข้อง

สิ่งที่ส่งมาด้วย รายงานการประชุมสภาเทศบาลตำบลเวียงพางคำและเอกสารที่เกี่ยวข้อง จำนวน ๑ ชุด

ตามที่ เทศบาลตำบลแม่สาย ได้มีคำสั่งที่ ๔๓๖/๒๕๖๖ เรื่อง แต่งตั้งคณะกรรมการพิจารณาและแก้ไขแนวเขต หรือเปลี่ยนแปลงแนวเขตขององค์กรปกครองส่วนท้องถิ่น ระดับพื้นที่ของเทศบาลตำบลแม่สาย ลงวันที่ ๑๕ มีนาคม ๒๕๖๖ และได้แต่งตั้งคณะทำงานสำรวจและช่วยเหลือการจัดทำแผนที่และคำบรรยายแนวเขต เพื่ออำนวยความสะดวกและความช่วยเหลือในการสำรวจและจัดทำแผนที่และคำบรรยายแนวเขตแก่คณะกรรมการฯ และได้เชิญประชุมพิจารณาร่างแผนที่และคำบรรยายแนวเขตของเทศบาลตำบลแม่สาย ในวันอังคาร ที่ ๒๖ กันยายน ๒๕๖๖ เวลา ๑๐.๐๐ น.ตามที่อ้างถึง ๑.-๒. นั้น

เทศบาลตำบลเวียงพางคำ ขอเรียนว่า ได้พิจารณาข้อกฎหมายและข้อเท็จจริงประกอบกับแผนที่แสดงเขตเทศบาลตำบลแม่สาย แล้ว เห็นว่า เทศบาลตำบลเวียงพางคำ ได้จัดตั้งกำหนดเขตอำนาจและหน้าที่ตามประกาศกระทรวงมหาดไทย เรื่อง จัดตั้งองค์การบริหารส่วนตำบลเวียงพางคำฯ เป็นเทศบาลตำบลเวียงพางคำ โดยรัฐมนตรีว่าการกระทรวงมหาดไทยอาศัยอำนาจตามบทบัญญัติของกฎหมาย ผ่านกระบวนการตามขั้นตอนการออกประกาศกระทรวงกำหนดเขตอำนาจและหน้าที่ของเทศบาลตำบลเวียงพางคำ ได้รับการรับรองจากหน่วยงานที่เกี่ยวข้อง ซึ่งเป็นบทบัญญัติที่มีผลบังคับเป็นการทั่วไปโดยไม่มุ่งหมายให้ใช้บังคับแก่กรณีใดหรือบุคคลใดเป็นการเฉพาะ และเป็นเอกสารราชการที่ถือว่าเป็นเอกสารมหาชนซึ่งพนักงานเจ้าหน้าที่ได้ทำขึ้นหรือรับรองในหน้าที่เป็นของแท้จริงและถูกต้อง ทั้งการที่จะเปลี่ยนแปลงเขตอำนาจและหน้าที่ของหน่วยงานซึ่งเป็นกฎหมายอันเกี่ยวกับความสงบเรียบร้อยของประชาชนต้องดำเนินการโดยบทบัญญัติของกฎหมายที่ได้ให้อำนาจดำเนินการ หรือกระบวนการทางศาล กรณี ร่างแผนที่แสดงเขตเทศบาลตำบลแม่สายที่ได้จัดทำขึ้นนั้น

กระทรวงเกษตรและสหกรณ์ตามที่ตามกฎหมายอันมีผลลบล้างเขตอำนาจตามประกาศกระทรวงมหาดไทย ตามที่อ้างถึง ๓.-๔. โดยไม่ปรากฏอำนาจตามบทบัญญัติแห่งกฎหมายที่จะกระทำเช่นนั้นได้ ประกอบกับการดำเนินการยังไม่เป็นไปตามกระบวนการตามขั้นตอนการเปลี่ยนแปลงแนวเขตตามพระราชบัญญัติเทศบาล พ.ศ.๒๕๔๖ และที่แก้ไขเพิ่มเติม และ/หรือระเบียบกฎหมายที่เกี่ยวข้อง ทั้งในการประชุมสภาเทศบาลตำบลเวียงพางคำ สมาชิกสภาได้มีข้อความความคิดเห็นที่ไม่เห็นชอบด้วยเนื่องจากการเปลี่ยนแปลงดังกล่าวมีผลกระทบต่อสิทธิและหน้าที่ของประชาชนในเขตพื้นที่เทศบาลตำบลเวียงพางคำเป็นอย่างมาก และหากการดำเนินการที่ไม่ถูกต้องครบถ้วนตามกระบวนการทางกฎหมาย การพิจารณาทางปกครองที่มีผลต่อการออก “กฎ” ต่อไปย่อมไม่ชอบด้วยกฎหมาย ทั้งนี้ ตามพระราชบัญญัติวิธีปฏิบัติราชการทางปกครอง พ.ศ. ๒๕๓๙ ดังนั้นจึงเรียนมาเพื่อคัดค้านการพิจารณาจัดทำร่างแผนที่และคำบรรยายแนวเขตของเทศบาลตำบลแม่สาย และขอให้พิจารณาดำเนินการตามกฎหมายที่เกี่ยวข้อง ต่อไป

จึงเรียนมาเพื่อโปรดทราบ

ขอแสดงความนับถือ

เรียน นายกเทศมนตรี

เขตเทศบาลตำบลเวียงพางคำ

11เมษา 110 เขตเทศบาลตำบลเวียงพางคำ

11เมษา 110 เขตเทศบาลตำบลเวียงพางคำ

11เมษา 110 เขตเทศบาลตำบลเวียงพางคำ

11เมษา 110 เขตเทศบาลตำบลเวียงพางคำ

11เมษา 110 เขตเทศบาลตำบลเวียงพางคำ

11เมษา 110 เขตเทศบาลตำบลเวียงพางคำ

(นายฉัตรชัย ชัยศิริ)

นายกเทศมนตรีตำบลเวียงพางคำ

(นายสุรพงษ์ ยอดมงคล)  
นิติกรชำนาญการพิเศษ

11เมษา 110 เขตเทศบาลตำบลเวียงพางคำ  
11เมษา 110 เขตเทศบาลตำบลเวียงพางคำ  
นายสุรพงษ์ ยอดมงคล

- เห็นควรตามเสนอ
- เห็นควรถือปฏิบัติ
- เพื่อโปรดทราบ / พิจารณา

งานนิติกร สำนักปลัดเทศบาล  
โทรศัพท์/โทรสาร ๐-๕๓๖๔-๖๕๖๙, ๐-๕๓๖๔-๖๓๙๓  
จดหมายอิเล็กทรอนิกส์ [www.wiangphangkham.go.th](http://www.wiangphangkham.go.th)

ปลัดเทศบาล  
 อนุมัติ / ดำเนินการตามเสนอ  
 ทราบ / ถือปฏิบัติ  
 .....  
(นายชัยยนต์ ศรีสมุทร)  
นายกเทศมนตรีตำบลแม่สาย



ที่ ขร ๐๐๓๓.๒๐/ ๔๕๒๕

ที่ว่าการอำเภอแม่สาย  
ถนนพหลโยธิน ขร ๕๗๑๓๐

๕ ตุลาคม ๒๕๖๖

เรื่อง ขอส่งเรื่องให้คณะกรรมการพิจารณาและแก้ไขแนวเขต หรือเปลี่ยนแปลงแนวเขตขององค์กรปกครองส่วนท้องถิ่น ระดับจังหวัด

เรียน ผู้ว่าราชการจังหวัดเชียงราย

สิ่งที่ส่งมาด้วย ๑. สำเนาหนังสือเทศบาลตำบลแม่สาย ที่ ขร ๕๒๓๐๑.๖/๒๓๘๒

ลงวันที่ ๓ ตุลาคม ๒๕๖๖

จำนวน ๑ ฉบับ

๒. เอกสารประกอบ

จำนวน ๒ ชุด

ด้วยเทศบาลตำบลแม่สาย ได้ดำเนินการสำรวจแนวเขตของเทศบาลตำบลแม่สายด้วยเครื่องมือค้นหาพิกัดด้วยดาวเทียม (GPS) หรือเครื่องมืออื่นๆ ที่หาค่าพิกัดได้และใช้ประกาศกระทรวงมหาดไทย เรื่อง เปลี่ยนแปลงเขตสุขาภิบาลแม่สาย อำเภอแม่สาย จังหวัดเชียงราย ลงวันที่ ๒๘ เมษายน ๒๕๖๖ เป็นเอกสารเทียบเคียง ซึ่งคณะทำงานสำรวจและช่วยเหลือฯ ได้ดำเนินการสำรวจพื้นที่และได้จัดทำร่างแผนที่และคำบรรยายแนวเขตของเทศบาลตำบลแม่สาย เพื่อให้คณะกรรมการพิจารณาและแก้ไขแนวเขตฯ ระดับพื้นที่ของเทศบาลตำบลแม่สาย ตามคำสั่งเทศบาลตำบลแม่สาย ที่ ๔๓๖/๒๕๖๖ ลงวันที่ ๑๕ มีนาคม ๒๕๖๖ มีมติรับรองในคราวประชุม ครั้งที่ ๒/๒๕๖๖ เมื่อวันที่ ๗ กันยายน ๒๕๖๖ โดยได้เสนอร่างแผนที่และคำบรรยายแนวเขตของเทศบาลตำบลแม่สายให้คณะกรรมการฯ พิจารณา ในที่ประชุมพิจารณาเพื่อให้ความเห็นชอบร่างแผนที่และคำบรรยายแนวเขตของเทศบาลตำบลแม่สาย ก่อนที่จะดำเนินการส่งให้องค์กรปกครองส่วนท้องถิ่นข้างเคียงรับรองต่อไป ปรากฏว่าเทศบาลตำบลเวียงพางคำได้ยื่นหนังสือขอคัดค้าน ไม่เห็นชอบกับร่างแผนที่และคำบรรยายแนวเขตของเทศบาลตำบลแม่สาย ทำให้คณะกรรมการฯ ตามคำสั่งดังกล่าวไม่สามารถหาข้อยุติว่าร่างแผนที่และคำบรรยายแนวเขตของเทศบาลตำบลแม่สายที่จะส่งให้เทศบาลตำบลเวียงพางคำ ซึ่งเป็นองค์กรปกครองส่วนท้องถิ่นรับรองนั้นถูกต้องตามเอกสารหลักฐานที่ปรากฏหรือไม่

ดังนั้น เพื่อให้การจัดทำแผนที่และคำบรรยายแนวเขตของเทศบาลตำบลแม่สายเป็นไปตามกฎหมายและคำสั่งกระทรวงมหาดไทย ที่ ๑๓๓/๒๕๖๖ ลงวันที่ ๑๒ มกราคม ๒๕๖๖ อำเภอแม่สายจึงขอส่งเรื่องให้คณะกรรมการพิจารณาและแก้ไขแนวเขต หรือเปลี่ยนแปลงแนวเขตขององค์กรปกครองส่วนท้องถิ่น ระดับจังหวัด พิจารณาต่อไป รายละเอียดตามสิ่งที่ส่งมาด้วย

จึงเรียนมาเพื่อโปรดพิจารณา

ขอแสดงความนับถือ

(นายสุพจน์ สังกาวิระนันท์)

ปลัดอำเภอ (จพง.ปค.ชำนาญการพิเศษ) รักษาราชการแทน = 4 ต.ค. 2566

นายอำเภอแม่สาย

สำนักงานส่งเสริมการปกครองท้องถิ่นอำเภอ

โทร./โทรสาร ๐-๕๓๗๓-๒๒๗๓

๕ ตุลาคม ๒๕๖๖



สำนักงานท้องถิ่นตำบลแม่สาย  
 ที่..... 2349  
 วันที่..... ๕ ต.ค. ๒๕๖๖  
 เวลา.....

ที่ ขร ๕๒๓๐๑.๖ / ๒๓๕๖

สำนักงานเทศบาลตำบลแม่สาย  
 ถนนพหลโยธิน ขร ๕๗๑๓๐

๗ ตุลาคม ๒๕๖๖

เรื่อง ขอส่งเรื่องให้คณะกรรมการพิจารณาและแก้ไขแนวเขต หรือเปลี่ยนแปลงแนวเขตขององค์กรปกครองส่วนท้องถิ่น ระดับจังหวัด

เรียน นายอำเภอแม่สาย

อ้างอิง คำสั่งกระทรวงมหาดไทยที่ ๑๓๓/๒๕๖๖ ลงวันที่ ๑๒ มกราคม ๒๕๖๖

- สิ่งที่ส่งมาด้วย
๑. เทศบาลตำบลแม่สายได้มีคำสั่งที่ ๔๓๖/๒๕๖๖ ลงวันที่ ๑๕ มีนาคม ๒๕๖๖ จำนวน ๑ ฉบับ
  ๒. ประกาศกระทรวงมหาดไทย เรื่อง เปลี่ยนแปลงเขตสุขาภิบาลแม่สาย จำนวน ๒ ฉบับ
  ๓. ร่างแผนที่และคำบรรยายแนวเขตของเทศบาลตำบลแม่สาย จำนวน ๒ ฉบับ
  ๔. หนังสือเทศบาลตำบลเวียงพางคำ ที่ ขร ๕๔๖๐๑/๑๗๒๑ ลงวันที่ ๒๖ กันยายน ๒๕๖๖ จำนวน ๑ ชุด

ตามที่อ้างถึงกระทรวงมหาดไทยได้มีคำสั่งที่ ๑๓๓/๒๕๖๖ ลงวันที่ ๑๒ มกราคม ๒๕๖๖ เรื่อง แต่งตั้งคณะกรรมการพิจารณาและแก้ไขแนวเขต หรือเปลี่ยนแปลงแนวเขตขององค์กรปกครองส่วนท้องถิ่น และแจ้งให้องค์กรปกครองส่วนท้องถิ่นดำเนินการ นั้น เทศบาลตำบลแม่สายได้มีคำสั่งที่ ๔๓๖/๒๕๖๖ เรื่อง แต่งตั้งคณะกรรมการพิจารณาและแก้ไขแนวเขต หรือเปลี่ยนแปลงแนวเขตขององค์กรปกครองส่วนท้องถิ่น ระดับพื้นที่ของเทศบาลตำบลแม่สาย ลงวันที่ ๑๕ มีนาคม ๒๕๖๖ (สิ่งที่ส่งมาด้วย ๑) และได้แต่งตั้งคณะทำงานสำรวจและช่วยเหลือการจัดทำแผนที่และคำบรรยายแนวเขต โดยสำรวจแนวเขตของเทศบาลตำบลแม่สายด้วยเครื่องมือค้นหาค่าพิกัดด้วยดาวเทียม (GPS)หรือเครื่องมืออื่นๆ ที่หาค่าพิกัดได้ และใช้ประกาศกระทรวงมหาดไทย เรื่อง เปลี่ยนแปลงเขตสุขาภิบาลแม่สาย อำเภอแม่สาย จังหวัดเชียงราย ลงวันที่ ๒๘ เมษายน ๒๕๖๖ (สิ่งที่ส่งมาด้วย ๒) เป็นเอกสารเทียบเคียง คณะทำงานสำรวจและช่วยเหลือฯ ได้ดำเนินการสำรวจพื้นที่ และได้จัดทำร่างแผนที่และคำบรรยายแนวเขตของเทศบาลตำบลแม่สาย และมีมติรับรองในคราวประชุมครั้งที่ ๒/๒๕๖๖ เมื่อวันที่ ๗ กันยายน ๒๕๖๖ และได้เสนอร่างแผนที่และคำบรรยายแนวเขตของเทศบาลตำบลแม่สาย(สิ่งที่ส่งมาด้วย ๓) ให้คณะกรรมการพิจารณาและแก้ไขแนวเขตฯ ระดับพื้นที่ของเทศบาลตำบลแม่สายพิจารณา โดยในวาระประชุมคณะกรรมการพิจารณาและแก้ไขแนวเขตฯ ครั้งที่ ๒/๒๕๖๖ เมื่อวันที่ ๒๖ กันยายน ๒๕๖๖ ได้ประชุมพิจารณาเพื่อให้ความเห็นชอบร่างแผนที่และคำบรรยายแนวเขตของเทศบาลตำบลแม่สาย ก่อนที่จะดำเนินการส่งให้องค์กรปกครองส่วนท้องถิ่นข้างเคียงให้รับรองต่อไป ปรากฏว่าเทศบาลตำบลเวียงพางคำได้ยื่นหนังสือขอคัดค้าน ไม่เห็นชอบกับร่างแผนที่และคำบรรยายแนวเขตของเทศบาลตำบลแม่สาย โดยอ้างประกาศกระทรวงมหาดไทย เรื่อง จัดตั้งจากองค์การบริหารส่วนตำบลเวียงพางคำเป็นเทศบาลตำบลเวียงพางคำ เมื่อวันที่ ๒๘ กันยายน ๒๕๕๐ มาเป็นข้อโต้แย้ง (สิ่งที่ส่งมาด้วย ๔)


//กรณี.....

กรณีดังกล่าวจึงยังไม่ได้ข้อยุติว่าร่างแผนที่และคำบรรยายแนวเขตของเทศบาลตำบลแม่สายที่จะส่งให้เทศบาลตำบลเวียงพางคำซึ่งเป็นองค์กรปกครองส่วนท้องถิ่นรับรองนั้นถูกต้องตามเอกสารหลักฐานที่ปรากฏหรือไม่ ประกอบกับพื้นที่ด้านทิศตะวันตกของเทศบาลตำบลแม่สายกับด้านทิศตะวันออกของเทศบาลตำบลเวียงพางคำมีความเหลื่อมล้ำ ทับซ้อนกัน ทำให้ประชาชนในเขตพื้นที่ทับซ้อนเกิดความสับสนและอาจอยู่ผิดสำนักทะเบียนราษฎร ผิดเขตปกครอง อันส่งผลต่อการดำเนินการตามหน้าที่และอำนาจที่กฎหมายกำหนดในการจัดทำบริการสาธารณะเพื่อประโยชน์ของประชาชนในท้องถิ่น การแบ่งเขตเลือกตั้งสมาชิกสภาท้องถิ่นหรือผู้บริหารท้องถิ่น และการจัดเก็บภาษีรายได้ขององค์กรปกครองส่วนท้องถิ่น

เพื่อให้การจัดทำแผนที่และคำบรรยายแนวเขตเป็นไปด้วยความเรียบร้อยตามคำสั่งกระทรวงมหาดไทยที่ ๑๓๓/๒๕๖๖ ลงวันที่ ๑๒ มกราคม ๒๕๖๖ เทศบาลตำบลแม่สายจึงขอเรียนนายอำเภอแม่สาย เพื่อส่งเรื่องให้คณะกรรมการพิจารณาและแก้ไขแนวเขต หรือเปลี่ยนแปลงแนวเขตขององค์กรปกครองส่วนท้องถิ่น ระดับจังหวัดพิจารณาต่อไป รายละเอียดปรากฏตามสิ่งที่ส่งมาด้วย

จึงเรียนมาเพื่อโปรดพิจารณา

ขอแสดงความนับถือ



(นายชัยยนต์ ศรีสมุทร)

นายกเทศมนตรีตำบลแม่สาย

สำนักปลัดเทศบาล

งานนิติการ

โทร.๐-๕๓๗๓-๒๘๒๘-๙ ต่อ ๒๐๗ โทรสาร.๐-๕๓๗๓-๑๒๘





คำสั่งเทศบาลตำบลแม่สาย

ที่ ๕๓๖/๒๕๖๖

เรื่อง แต่งตั้งคณะกรรมการพิจารณาและแก้ไขแนวเขต หรือเปลี่ยนแปลงแนวเขตขององค์กรปกครองส่วนท้องถิ่น  
ระดับพื้นที่ของเทศบาลตำบลแม่สาย

ตามที่กระทรวงมหาดไทยได้มีคำสั่งแต่งตั้งคณะกรรมการพิจารณาและแก้ไขแนวเขต หรือเปลี่ยนแปลง  
แนวเขตขององค์กรปกครองส่วนท้องถิ่น พร้อมแนวทางการปฏิบัติในการจัดทำและแก้ไขแนวเขตองค์กรปกครอง  
ส่วนท้องถิ่น ตามหนังสือกระทรวงมหาดไทย ที่ มท ๐๘๐๔๐.๙/ว ๒๙๔ ลงวันที่ ๑๒ มกราคม ๒๕๖๖ นั้น เพื่อให้  
การดำเนินการของคณะกรรมการพิจารณาและแก้ไขแนวเขต หรือเปลี่ยนแปลงแนวเขตขององค์กรปกครองส่วน  
ท้องถิ่น ระดับพื้นที่ของเทศบาลตำบลแม่สายเป็นไปด้วยความเรียบร้อย

อาศัยอำนาจตามความในมาตรา ๔๘ เตรส (๑)(๒) แห่งพระราชบัญญัติเทศบาล พ.ศ.๒๕๔๖ แก้ไข  
เพิ่มเติมโดยพระราชบัญญัติเทศบาล (ฉบับที่ ๑๒) พ.ศ.๒๕๕๖ ประกอบคำสั่งกระทรวงมหาดไทย ที่ ๑๓๓/๒๕๖๖  
ลงวันที่ ๑๒ มกราคม ๒๕๖๖ เรื่อง แต่งตั้งคณะกรรมการพิจารณาและแก้ไขแนวเขต หรือเปลี่ยนแปลงแนวเขต  
ขององค์กรปกครองส่วนท้องถิ่น จึงแต่งตั้งคณะกรรมการพิจารณาและแก้ไขแนวเขต หรือเปลี่ยนแปลงแนวเขต  
ขององค์กรปกครองส่วนท้องถิ่น ระดับพื้นที่ของเทศบาลตำบลแม่สาย ดังต่อไปนี้

องค์ประกอบ

๑. นายชัยยนต์ ศรีสมุทร	นายกเทศมนตรีตำบลแม่สาย	ประธานกรรมการ
๒. จำเอกปฏิพล อะโนละ	ท้องถิ่นอำเภอแม่สาย (ผู้แทนท้องถิ่นจังหวัดเชียงราย)	กรรมการ
๓. นายวีรวิษณุ เรื่องประเสริฐ	ปลัดอำเภอแม่สาย(ผู้แทนนายอำเภอแม่สาย)	กรรมการ
๔. นายอินทวน ชื่องาม	สมาชิกสภาเทศบาล(ผู้แทน ทต.เวียงพางคำ)	กรรมการ
๕. นายสุบินต์ ตารินทร์	ผู้อำนวยการกองช่าง(ผู้แทน ทต.แม่สายมิตรภาพ)	กรรมการ
๖. นายสมศักดิ์ กนิษฐารมย์	กำนันตำบลเวียงพางคำ	กรรมการ
๗. นายนพรัตน์ สงวนศักดิ์	ผู้ใหญ่บ้านหมู่ที่ ๒ ตำบลเวียงพางคำ	กรรมการ
๘. นายถนอม ใจหล้า	ผู้ใหญ่บ้านหมู่ที่ ๓ ตำบลเวียงพางคำ	กรรมการ
๙. นายจตุโชค ช่างสุวรรณ	ผู้ใหญ่บ้านหมู่ที่ ๑๐ ตำบลเวียงพางคำ	กรรมการ
๑๐. นายประสิทธิ์ ชุ่มอุ่น	ผู้ใหญ่บ้านหมู่ที่ ๒ ตำบลแม่สาย	กรรมการ
๑๑. นายวัฒนา อินทร์ชาติ	ผู้ใหญ่บ้านหมู่ที่ ๖ ตำบลแม่สาย	กรรมการ
๑๒. นายธนาวัฒน์ ศรีรัตนชัย	ผู้ใหญ่บ้านหมู่ที่ ๗ ตำบลแม่สาย	กรรมการ
๑๓. นายสมคิด ใจธิตา	ผู้ใหญ่บ้านหมู่ที่ ๘ ตำบลแม่สาย	กรรมการ
๑๔. นายมงคล ราวชัย	ผู้ใหญ่บ้านหมู่ที่ ๑๐ ตำบลแม่สาย	กรรมการ
๑๕. นายวรรณศิลป์ จีระกาศ	ปลัดเทศบาลตำบลแม่สาย	เลขานุการ
๑๖. นายสุเจนต์ ไชแสงจันทร์	ผู้อำนวยการกองช่าง	ผู้ช่วยเลขานุการ
๑๗. นายสุระกิจ ยอดมงคล	นิติกรชำนาญการพิเศษ	ผู้ช่วยเลขานุการ

สำเนาถูกต้อง

/อำนาจหน้าที่.....

(นายสุระกิจ ยอดมงคล)

นิติกรชำนาญการพิเศษ

**อำนาจหน้าที่**

(๑) สำรวจแนวเขตของเทศบาลตำบลแม่สายด้วยเครื่องมือค้นหาค่าพิกัดด้วยดาวเทียม (GPS) หรือเครื่องมืออื่นๆ ที่หาค่าพิกัดได้ โดยเทียบเคียงกับประกาศกระทรวงมหาดไทยหรือพระราชกฤษฎีกาที่เกี่ยวข้องใช้เป็นหลักในการตรวจสอบ

(๒) ตรวจสอบแนวเขตในบริเวณพื้นที่ที่เหลื่อมล้ำทับซ้อน หรือพื้นที่ว่าง โดยสืบค้นเอกสาร หลักฐานต่างๆ ข้อมูลที่เกี่ยวข้องเพื่อพิสูจน์แนวเขตของเทศบาลตำบลแม่สาย

(๓) ประชุมร่วมกับคณะกรรมการพิจารณาและแก้ไขแนวเขต หรือเปลี่ยนแปลงแนวเขตขององค์กรปกครองส่วนท้องถิ่น ระดับพื้นที่ ขององค์กรปกครองส่วนท้องถิ่นอื่น เพื่อหาข้อสรุปและกำหนดแนวเขตให้มีความถูกต้อง

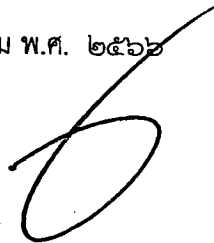
(๔) สอบถามพยานบุคคล เช่น กำนัน ผู้ใหญ่บ้าน ราษฎรในพื้นที่ หรือหน่วยงานราชการอื่นๆ ที่สามารถให้ข้อมูลได้ หรือสามารถชี้แจงประวัติความเป็นมาในอดีตได้

(๕) จัดทำแผนที่และคำบรรยายแนวเขต

(๖) ดำเนินการอื่นใดตามที่คณะกรรมการพิจารณาและแก้ไขแนวเขต หรือเปลี่ยนแปลงแนวเขตขององค์กรปกครองส่วนท้องถิ่น ระดับจังหวัด มอบหมาย


ทั้งนี้ ตั้งแต่บัดนี้เป็นต้นไป

สั่ง ณ วันที่ ๑๕ มีนาคม พ.ศ. ๒๕๖๖



(นายชัยยนต์ ศรีสมุทร)  
นายกเทศมนตรีตำบลแม่สาย

**สำเนาถูกต้อง**



(นายสุระกิจ ยอดมงคล)  
นิติกรชำนาญการพิเศษ



## บันทึกข้อความ

สำนักงานท้องถิ่นอำเภอแม่สาย

ที่ 38

วันที่ ๕ ม.ค. ๒๕๖๗

ส่วนราชการ สำนักงานส่งเสริมการปกครองท้องถิ่นจังหวัดเชียงราย โทร ๐ ๕๓๑๕-๐๑๖๕ ต่อ ๒๐

ที่ ขร ๐๐๒๓.๔/ ๖๐

วันที่ ๕ มกราคม ๒๕๖๗

เรื่อง ขอส่งเรื่องให้คณะกรรมการพิจารณาและแก้ไขแนวเขต หรือเปลี่ยนแปลงแนวเขตขององค์กรปกครองส่วนท้องถิ่น ระดับจังหวัด

เรียน ท้องถิ่นอำเภอแม่สาย

ตามที่อำเภอแม่สายรายงาน ว่า เทศบาลตำบลแม่สายได้ดำเนินการสำรวจแนวเขตของเทศบาลตำบลแม่สาย โดยใช้ประกาศกระทรวงมหาดไทย เรื่อง เปลี่ยนแปลงเขตสุขาภิบาลแม่สาย อำเภอแม่สาย จังหวัดเชียงราย ลงวันที่ ๒๘ เมษายน ๒๕๖๖ เป็นเอกสารเทียบเคียง และได้จัดทำร่างแผนที่และคำบรรยายแนวเขตเสนอคณะกรรมการพิจารณาและแก้ไขแนวเขต หรือเปลี่ยนแปลงเขตของเทศบาลตำบลแม่สายพิจารณาให้ความเห็นชอบแล้ว จึงส่งให้องค์กรปกครองส่วนท้องถิ่นข้างเคียงรับรอง ซึ่งเทศบาลตำบลเวียงพางคำได้ยื่นหนังสือคัดค้านไม่เห็นชอบกับร่างแผนที่และคำบรรยายแนวเขตของเทศบาลตำบลแม่สาย จึงส่งเรื่องให้คณะกรรมการพิจารณาและแก้ไขแนวเขต หรือเปลี่ยนแปลงแนวเขตขององค์กรปกครองส่วนท้องถิ่น ระดับจังหวัด พิจารณา รายละเอียดตามหนังสืออำเภอแม่สาย ที่ ขร ๐๐๒๓.๒๐/๔๕๒๕ ลงวันที่ ๕ ตุลาคม ๒๕๖๖ นั้น

สำนักงานส่งเสริมการปกครองท้องถิ่นจังหวัดเชียงรายได้พิจารณาแล้วเห็นว่า เทศบาลตำบลแม่สาย ยังมีได้ดำเนินการตามแนวทางปฏิบัติในการจัดทำและแก้ไขแนวเขตองค์กรปกครองส่วนท้องถิ่น ตามคำสั่งกระทรวงมหาดไทย ที่ ๑๓๓/๒๕๖๖ ลงวันที่ ๑๒ มกราคม ๒๕๖๖ ข้อ ๕.๑.๓ กรณีที่องค์กรปกครองส่วนท้องถิ่นพื้นที่ข้างเคียงไม่เห็นชอบกับแนวเขตขององค์กรปกครองส่วนท้องถิ่น ให้ส่งกลับพร้อมด้วยเหตุผลคืนองค์กรปกครองส่วนท้องถิ่น เพื่อให้ดำเนินการจัดประชุมระหว่างคณะกรรมการพิจารณาและแก้ไขแนวเขต หรือเปลี่ยนแปลงเขตขององค์กรปกครองส่วนท้องถิ่น ระดับพื้นที่ กับคณะกรรมการพิจารณาและแก้ไขแนวเขต หรือเปลี่ยนแปลงเขตขององค์กรปกครองส่วนท้องถิ่น ระดับพื้นที่ข้างเคียง ที่ไม่เห็นชอบกับแนวเขตองค์กรปกครองส่วนท้องถิ่น เพื่อหาข้อยุติ หากได้ข้อยุติให้จัดส่งให้อำเภอหรือจังหวัดพิจารณารับรองความถูกต้องของแนวเขต แต่ถ้าหากไม่ได้ข้อยุติ ให้ส่งเรื่องให้คณะกรรมการพิจารณาและแก้ไขแนวเขต หรือเปลี่ยนแปลงเขตขององค์กรปกครองส่วนท้องถิ่น ระดับจังหวัด พิจารณา ดังนั้น จึงขอให้อำเภอแจ้งเทศบาลตำบลแม่สายพิจารณาทบทวนขั้นตอนการดำเนินการ รวมทั้งให้ดำเนินการตามแนวทางปฏิบัติดังกล่าวข้างต้นต่อไป

จึงเรียนมาเพื่อพิจารณาดำเนินการ

(นายเจตณรงค์ อินกัน)

ท้องถิ่นจังหวัดเชียงราย