

๒๑ มี.ค. ๒๕๖๗
สำนักงานเทศบาลตำบลเวียงพางคำ
AKHA TRAIL

สำนักงานเทศบาล
๗๔๕
๒๑ มี.ค. ๒๕๖๗
๑๕-๔๐

สำนักงานเทศบาลตำบลเวียงพางคำ
เลขที่รับ 1424
วันที่ ๒๑ มี.ค. ๒๕๖๗
เวลา ๑๕.๔๐
It's a Real Dream.

- งานประชาสัมพันธ์
- งานพัฒนาชุมชน กองการศึกษา
- งานส่งเสริมสุขภาพ/งาน สบสช.
- งานส่งเสริมศิลปวัฒนธรรม

21 มีนาคม 2567

เรื่อง ขอร้องเรียนเชิญร่วมเป็นเจ้าภาพร่วมการจัดกิจกรรม AKHA TRAIL ครั้งที่ 2
เรียน นายกเทศบาลตำบลเวียงพางคำ
สิ่งที่แนบมาด้วย 1.เอกสารโครงการและกำหนดการจัดกิจกรรม จำนวน 1 ชุด

เนื่องด้วย การท่องเที่ยวแห่งประเทศไทย (ททท.) สำนักงานเชียงราย ร่วมกับ องค์การบริหาร
ส่วนจังหวัดเชียงราย และ บริษัท ทีละก้าว จำกัด มีกำหนดกิจกรรมการแข่งขันวิ่ง AKHA TRAIL ซึ่งจัดขึ้นเป็น
ครั้งที่ 2 ในระหว่างวันที่ 10 - 11 สิงหาคม 2567 ณ โรงเรียนบ้านผาศี โดยใช้พื้นที่เส้นทางบางส่วนของอำเภอ
แม่สาย และอำเภอแม่ฟ้าหลวง จังหวัดเชียงราย คาดว่าจะมีผู้เข้าร่วมกิจกรรมจำนวน 800 คน มีการแข่งขัน
ทั้งหมดจำนวน 4 ระยะ คือ 17, 31, 58 และ 80 กิโลเมตร ตามลำดับ

บริษัทฯ จึงนำเรียนมายังหน่วยงานของท่าน เพื่อขอความอนุเคราะห์สนับสนุนการจัดกิจกรรม
ในครั้งนี้ โดยมีรายละเอียดดังนี้

1. ขออนุญาตจัดกิจกรรมในพื้นที่การดูแลของท่าน และขอเรียนเชิญเป็นเจ้าภาพร่วม ในการจัดกิจกรรม
AKHA TRAIL ครั้งที่ 2 และขออนุญาตใช้ตราสัญลักษณ์ของหน่วยงานของท่าน เพื่อการประชาสัมพันธ์
การจัดกิจกรรมให้เป็นที่รับรู้ของประชาชนโดยทั่วกัน
2. ขอความอนุเคราะห์ประสานหน่วยราชการที่เกี่ยวข้องในความพื้นที่ความดูแลของท่าน ที่เกี่ยวข้องกับการ
จัดกิจกรรม และเชิญหน่วยงานต่างๆ เข้าร่วมเป็นคณะทำงานในการจัดกิจกรรมในครั้งนี้
3. ขอเรียนเชิญท่านเข้าร่วมพิธีเปิดการแข่งขัน ในวันอาทิตย์ที่ 11 สิงหาคม 2567 เวลา 05:45 น. ณ
โรงเรียนบ้านผาศี กำหนดการตามเอกสารที่แนบมาพร้อมกันนี้

ทั้งนี้ทางบริษัทฯ ได้มอบหมายให้ นางสาวศิรดา สีโรจน์ โทรศัพท์ 092-3592826 เป็นผู้
ประสานงานในกิจกรรมครั้งนี้

จึงเรียนมาเพื่อโปรดพิจารณาและให้ความอนุเคราะห์สนับสนุนการจัดกิจกรรม



ขอแสดงความนับถือ
พิรณัฐ
(นายพิรณัฐ สุขสวัสดิ์)

ผู้อำนวยการการแข่งขัน

โครงการจัดการแข่งขันวิ่ง

AKHA Trail (อาชา เทล)

ครั้งที่ 2 ณ โรงเรียนบ้านผาศี อำเภอแม่สาย จังหวัดเชียงราย


วันจัดการแข่งขัน	10-11 สิงหาคม 2567
สถานที่จัดการแข่งขัน	โรงเรียนบ้านผาศี แม่สาย เชียงราย
ประเภทการแข่งขัน	ระยะ 17 31 58 80 กิโลเมตร
จำนวนผู้เข้าร่วมกิจกรรม	800 คน
ระยะ 15 กิโลเมตร	200 คน
ระยะ 30 กิโลเมตร	200 คน
ระยะ 58 กิโลเมตร	200 คน
ระยะ 80 กิโลเมตร	200 คน

ของที่ระลึกการแข่งขัน

เสื้อที่ระลึกการแข่งขัน	ผู้สมัครทุกประเภทการแข่งขัน
เหรียญที่ระลึกการแข่งขัน	ผู้เข้าร่วมกิจกรรมทุกประเภทที่วิ่งถึงเส้นชัย
เสื้อที่ระลึกแห่งชัยชนะ	ผู้เข้าร่วมกิจกรรมประเภท 31 58 80

ช่วงเวลาประชาสัมพันธ์ 1 มีนาคม – 31 มิถุนายน 2567

ช่วงเวลาเปิดรับสมัคร 1 มีนาคม – 31 มิถุนายน 2567



(ลงนาม).....ผู้เสนอโครงการ

(นายพิรณย์ สุขสวัสดิ์)

ผู้อำนวยการการแข่งขัน

บริษัท ทีละก้าว จำกัด

บริษัท ทีละก้าว จำกัด

๑๕/๒๕๓ หมู่บ้านโนเบิล เกเบิล วัชรพล ถนนเพิ่มสิน แขวงคลองถนน เขตสายไหม กรุงเทพมหานคร ๑๐๒๒๐

กำหนดการ AKHA TRAIL ครั้งที่ 2
ณ หมู่บ้านผาอี๋ อ.แม่สาย จ.เชียงราย
วันที่ 10-11 สิงหาคม 2567

• วันศุกร์ที่ 9 สิงหาคม 2567

- 12:00 – 18:00 น. : รับประทานอาหารแข่งขัน
- 17:00 – 18:00 น. : ประชุมชี้แจงนักกีฬาประเภท AKHA 80 และ AKHA 58

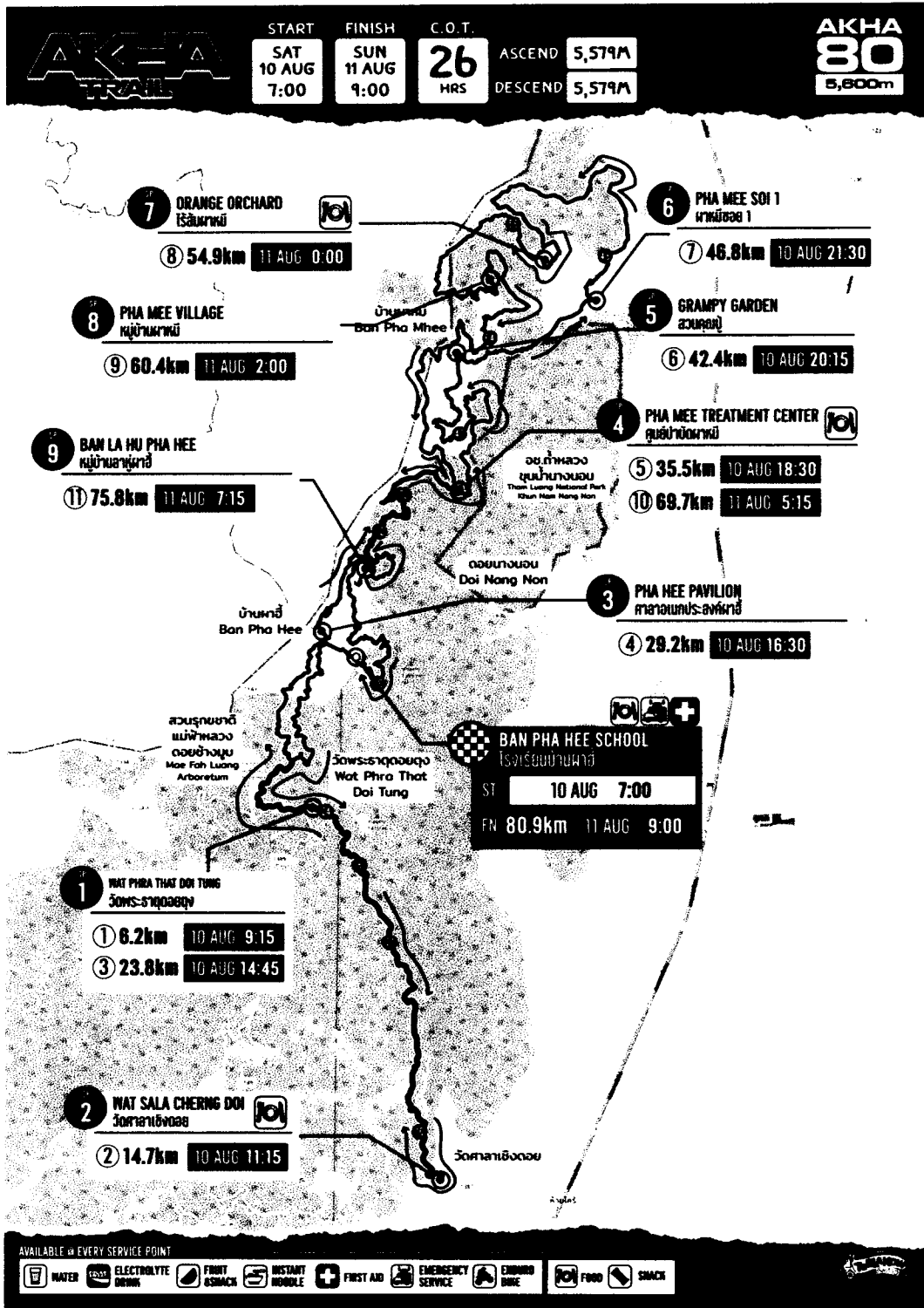
• วันเสาร์ที่ 10 สิงหาคม 2567

- 06:00 น. : ปลอ่ยตัวผู้เข้าแข่งขันประเภท AKHA 58
- 07:00 น. : ปลอ่ยตัวผู้เข้าแข่งขันประเภท AKHA 80
- 12:00 – 18:00 น. : รับประทานอาหารแข่งขัน
- 17:00 – 18:00 น. : ประชุมชี้แจงนักกีฬาประเภท AKHA 31 และ AKHA 17
- 23:00 น. : ปิดการแข่งขันนักกีฬาระยะ AKHA 58

• วันอาทิตย์ที่ 11 สิงหาคม 2567

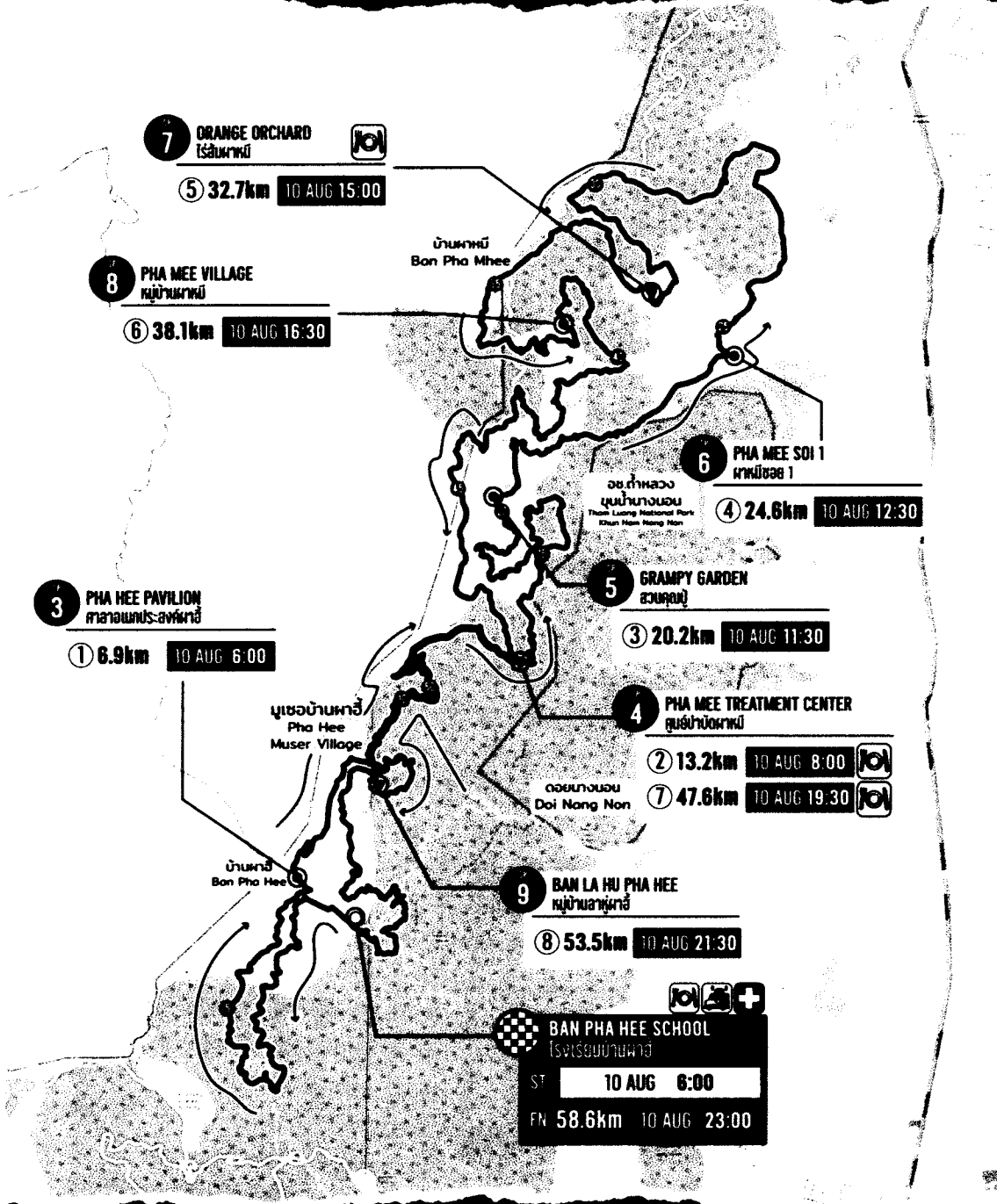
- 05:45 น. : พิธีเปิดการแข่งขัน AKHA TRAIL ครั้งที่ 2
- 06:00 น. : ปลอ่ยตัวผู้เข้าแข่งขันประเภท AKHA 31
- 07:00 น. : ปลอ่ยตัวผู้เข้าแข่งขันประเภท AKHA 17
- 15:00 น. : ปิดการแข่งขันนักกีฬาระยะ AKHA 31
- 13:00 น. : ปิดการแข่งขันนักกีฬาระยะ AKHA 17
- 15:00 น. : ปิดการแข่งขันนักกีฬาระยะ AKHA 31

เส้นทางการแข่งขัน: AKHA 80: ระยะทาง 80 กิโลเมตร ความสูงสะสม 5,579 เมตร



เส้นทางการแข่งขัน: AKHA 58: ระยะทาง 58 กิโลเมตร ความสูงสะสม 4,048 เมตร

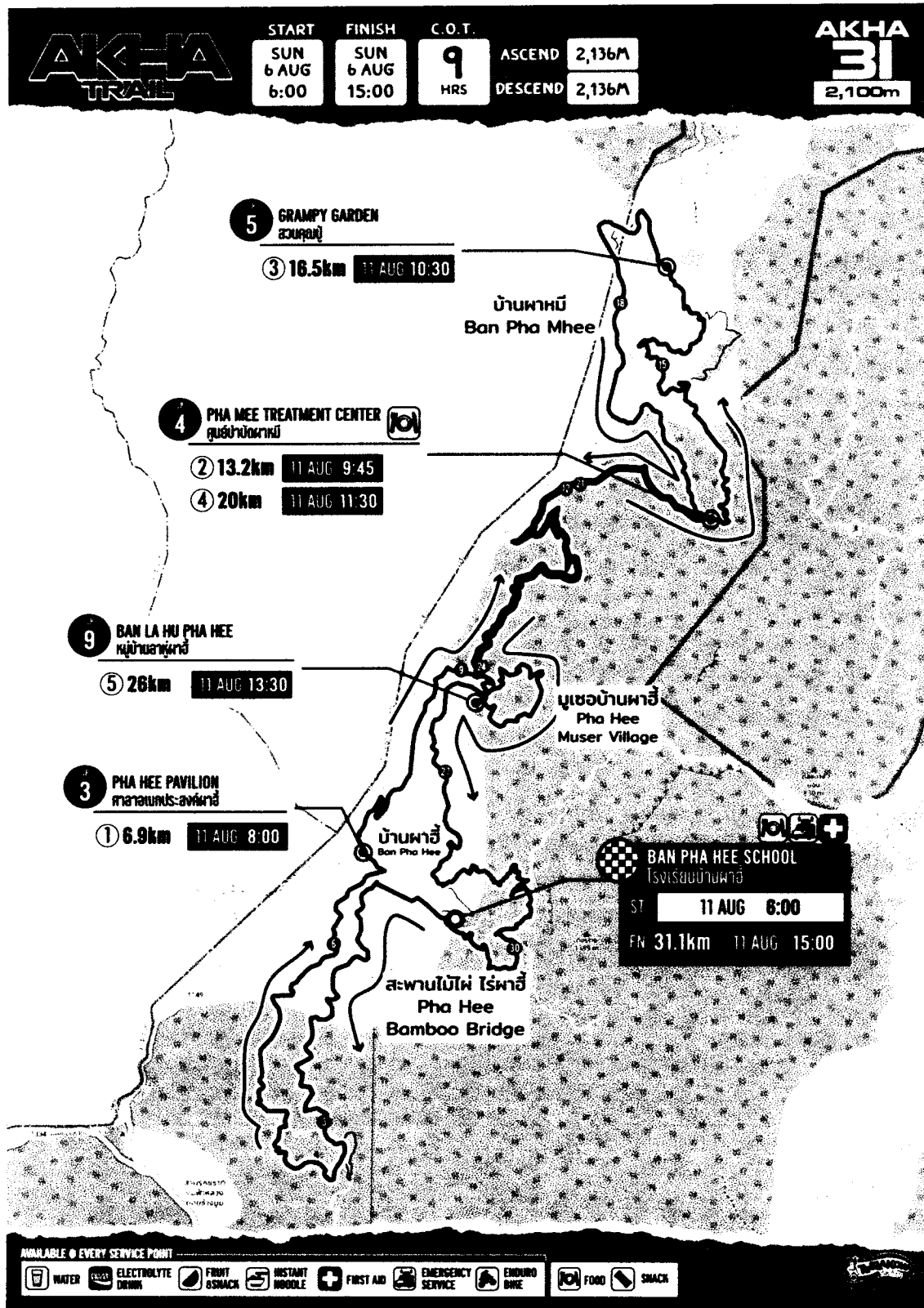
AKHA TRAIL	START	FINISH	C.O.T.	ASCEND	4,048M	AKHA 58 4,000m
	SAT 10 AUG 6:00	SUN 10 AUG 23:00	17 HRS	DESCEND	4,048M	



AVAILABLE @ EVERY SERVICE POINT

WATER	ELECTROLYTE DRINK	FRUIT & SNACK	INSTANT NOODLE	FIRST AID	EMERGENCY SERVICE	ENDURO BURE	FOOD	SNACK
-------	-------------------	---------------	----------------	-----------	-------------------	-------------	------	-------

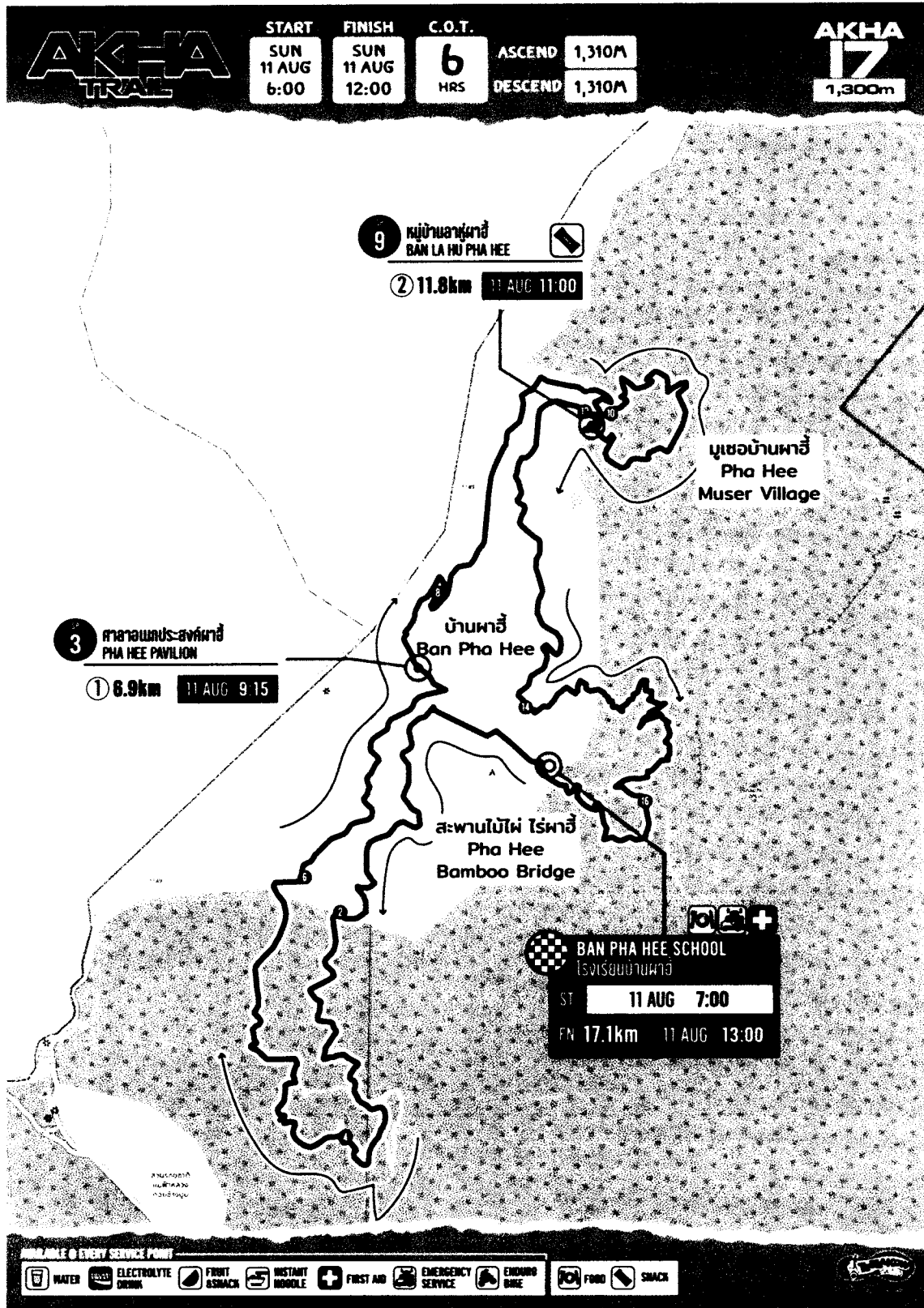
เส้นทางการแข่งขัน: AKHA 31: ระยะทาง 31 กิโลเมตร ความสูงสะสม 2,136 เมตร



บริษัท ทีละก้าว จำกัด

๑๕/๒๕๓ หมู่บ้านโนเบิล เทเบิล วัลรพล ถนนเพิ่มสิน แขวงคลองถนน เขตสายไหม กรุงเทพมหานคร ๑๐๒๒๐

เส้นทางการแข่งขัน: AKHA 17: ระยะทาง 17 กิโลเมตร ความสูงสะสม 1,310 เมตร



บริษัท ทีละก้าว จำกัด

๑๕/๒๕๓ หมู่บ้านโนเบิล เทเบิล วัชรพล ถนนเพิ่มสิน แขวงคลองถนน เขตสายไหม กรุงเทพมหานคร ๑๐๒๒๐